


LA KATRIA
plano del urbanización

ZONIFICACIÓN LA KATRIA:



- ADS-3 Adosadas: 54.333m²
- AS-3 Altiladas: 3.049m²
- CO Comercial: 2.480m²
- E. Equipamientos: 6.794m²
- ED - Social: 3.804m²
- ZV. Zona Verde: 21.459m²
- Calles con Parking: 14.132m²
- Superficie Total: 106.044m²




LA KATRIA
- 10.604 hectárea Terreno de Urbanización -
INTRODUCCIÓN

LA KATRIA
Costa Del Sol

- LA KATRIA es un Urbanización de 10.604 hectáreas situada en el municipio de Mijas, Málaga, España.
- LA KATRIA constituye uno de los mejores proyectos de inversiones actual disponible en el Sur de España.
- LA KATRIA es un proyecto de urbanización aprobados con un volumen para 159 unidades de adosadas y villas, así como una parcela comercial.



Genre de la maison : Parcelle	Piscine : Aucun	Superficie de la propriété :	59862 m ²
Lieu : Mijas	Orientation : Sud	Surface du terrain :	106044 m ²
Chambres : 0			
Salles de bains : 0			



LA KATRIA
urbanization plan

LA KATRIA CONDICIONES:

USO S. Turístico	14.113ha
USO S. Vivienda	2.000ha
USO S. Comercial	2.400ha
R. Turístico	4.79%
USO S. Turístico	2.000ha
USO S. Vivienda	2.000ha
USO S. Comercial	2.400ha
Roads/Parking	14.113ha
Total Surface	28.226ha

LA KATRIA
- 10,604 hectare resort development land -
INTRODUCTION

LA KATRIA
36°38'43.74" N 4°47'16.76" W

LA KATRIA
Costa Del Sol

- LA KATRIA is a 10,604 hectare resort development land located in the Municipality of Mijas, Málaga, Spain.
- LA KATRIA represents one of the premier investment and development opportunities currently available in Southern Spain.
- LA KATRIA approved urbanization project has a building volume for 139 units of residential townhouses and villas as well as a plot for commercial building.

