


LA KATRIA
plano del urbanización

ZONIFICACIÓN LA KATRIA:



ADS-3 Adosadas:	54.333m ²
AS-3 Altiladas:	3.049m ²
CO Comercial:	2.400m ²
E. Equipamientos:	6.794m ²
ED - Social:	3.804m ²
ZV. Zona Verde:	21.459m ²
Calle con Parking:	14.132m ²
Superficie Total:	106.044m²



LA KATRIA
- 10,604 hectárea Terreno de Urbanización -
INTRODUCCIÓN

LA KATRIA
Costa Del Sol

- LA KATRIA es un Urbanización de 10,604 hectáreas situada en el municipio de Mijas, Málaga, España.
- LA KATRIA constituye uno de los mejores proyectos de inversiones actual disponible en el Sur de España.
- LA KATRIA es un proyecto de urbanización aprobados con un volumen para 159 unidades de adosadas y villas, así como una parcela comercial.



Type woning : Perceel

Plaats : Mijas

Slaapkamers : 0

Badkamers : 0

Zwembad : Geen

Oriëntatie : Zuid

Woningoppervlakte : 59862 m²

Perceeloppervlakte : 106044 m²



LA KATRIA
urbanization plan

LA KATRIA CONDICIONES:

USO S. Turístico	14.11%
USO S. Vivienda	1.00%
USO S. Comercial	1.00%
R. Turístico	4.79%
RS. Turístico	1.00%
RS. Urbanización	1.00%
RS. Urbanización	1.00%
Roads-Parking	14.11%
Total Suelo	38.00%

LA KATRIA
- 10,604 hectare resort development land -
INTRODUCTION

LA KATRIA
Costa Del Sol

- LA KATRIA is a 10,604 hectare resort development land located in the Municipality of Mijas, Málaga, Spain.
- LA KATRIA represents one of the premier investment and development opportunities currently available in Southern Spain.
- LA KATRIA approved urbanization project has a building volume for 139 units of residential townhouses and villas as well as a plot for commercial building.

