


LA KATRIA
plano del urbanización

ZONIFICACIÓN LA KATRIA:



ADS-3 Adosadas:	54.333ha ²
AS-3 Altiladas:	3.049ha ²
CO Comercial:	2.480ha ²
E. Equipamientos:	6.794ha ²
ED - Social:	3.804ha ²
ZV. Zona Verde:	21.459ha ²
Calles con Parking:	14.132ha ²
Superficie Total:	106.044ha²




LA KATRIA
- 10,604 hectárea Terreno de Urbanización -
INTRODUCCIÓN

LA KATRIA
Costa Del Sol

- LA KATRIA es un Urbanización de 10,604 hectáreas situada en el municipio de Mijas, Málaga, España.
- LA KATRIA constituye uno de los mejores proyectos de inversiones actual disponible en el Sur de España.
- LA KATRIA es un proyecto de urbanización aprobados con un volumen para 159 unidades de adosadas y villas, así como una parcela comercial.



!tipo_vivienda : Земля

!localidad : Mijas

!dormitorios : 0

!banos : 0

!piscina : Нет

!orientacion : Юр

!sup_vivienda : 59862 m²

!sup_parcela : 106044 m²



LA KATRIA
urbanization plan

LA KATRIA CONDICIONES:

USO S. Turístico	14.113ha
USO S. Vivienda	2.000ha
USO S. Comercial	2.400ha
R. Turístico	4.79%
RS. Turístico	2.000ha
RS. Urbanización	2.400ha
RS. Urbanización	2.400ha
Roads/Parking	14.113ha
Total Surface	28.826ha

LA KATRIA
- 10,604 hectare resort development land -
INTRODUCTION

LA KATRIA
Costa Del Sol

- LA KATRIA is a 10,604 hectare resort development land located in the Municipality of Mijas, Málaga, Spain.
- LA KATRIA represents one of the premier investment and development opportunities currently available in Southern Spain.
- LA KATRIA approved urbanization project has a building volume for 139 units of residential townhouses and villas as well as a plot for commercial building.

